

**Social Impact Assessment Study  
of**

**Construction of 110 KV Substation  
Thimiri Village of Thaliparambu Taluk  
of Kannur District  
(0.6073 Hectare)**

**Final Report**

**Date: 03/07/2024**

**Requisition Authority  
Kerala Electricity Board Limited  
(KSEBL)**

By  
**KERALA VOLUNTARY HEALTH SERVICES**  
COLLECTORATE P.O.  
MULLANKUZHY  
KOTTAYAM – 686002  
E-mail: [keralavhs@yahoo.co.in](mailto:keralavhs@yahoo.co.in)  
Web: [www.keralavhs.org](http://www.keralavhs.org)



**Social Impact Assessment Study  
of**

**Construction of 110 KV Substation  
Thimiri Village of Thaliparambu Taluk  
of Kannur District  
(0.6073 Hectare)**

**Final Report**

**Date: 03/07/2024**

**Requisition Authority  
Kerala Electricity Board Limited  
(KSEBL)**

By  
**KERALA VOLUNTARY HEALTH SERVICES**  
COLLECTORATE P.O.  
MULLANKUZHY  
KOTTAYAM – 686002  
E-mail: [keralavhs@yahoo.co.in](mailto:keralavhs@yahoo.co.in)  
Web: [www.keralavhs.org](http://www.keralavhs.org)



## CONTENTS

### **CHAPTER 1 - Executive Summary**

#### **1.1. Introduction - Project and Public Purpose**

#### **1.2. Location**

#### **1.3. Size and Attributes of Land Acquisition**

**(A) Land Acquisition Authority**

**(B) Details of Project Affected Family**

**(C) Details of Acquiring Land**

#### **1.4. Background of the project, including developers background and governance/ management structure.**

**(A) Requisition Authority**

**(B) Phase of project construction**

**(C) Core design features and size and types of facilities**

**(D) Need for ancillary infrastructural facilities.**

**(E) Work force requirements (temporary and permanent).**

**(F) Details of Social Impact Assessment / Environment Impact Assessment if already conducted and any technical feasibility reports.**

**(G) Applicable law and policies.**

#### **1.5 Alternatives Considered**

#### **1.6 Study Approach and Methodology**

**(A) Background**

**(B) Social Impact Assessment Team - Profile of Team Members**

**(C) Study Approach**

**(D) Process and Schedule of Activities**

**(E) Points Raised During Individual and Group Discussion with Title Holders**

**(F) Public Hearing**



- 1.7. Entire area of impact under the influence of the project.**
- 1.8. Families which are indirectly impacted by the project**
- 1.9. Present use of any public utilized land in the vicinity of the project area.**
- 1.10. Social Impact**
- 1.11. Mitigation Measures**
- 1.12. Detailed Mitigation Plan**
- 1.13. Institutional Structures and Key Persons**
- 1.14. Key Monitoring and Evaluative indicators**
- 1.15. Assessment of Social Impacts at different Phases of Project**

#### **Annexure**

- 1. List of PAFs.**
- 2. Photographs – Field Investigation**
- 3. Newspaper Notification**
- 4. Notice for Public hearing**
- 5. Attendance Public Hearing**
- 6. Gazette Notification regarding SIA study.**



## **CHAPTER 1 EXECUTIVE SUMMARY**

### **1.1. Introduction – Project and Public purpose**

Thimiri area in Kannur District has a number of Educational Institutions, hospitals etc, with substantial industrial growth. At present, the area fed from 110 KV substation, Cherupuzha, 33 KV substation Alakkode and Nadukani. These stations are facing frequent interruption along with severe low voltage problems. It is essential to construct a 110 KV substation in the area to reduce frequent interruption problem. Construction of a 110 KV substation, in Thimiri by 5.5 km 110 KV line as LILO of Payyannur – Cherupuzha 110 KV line and installing 2 x 12.5 MVA 110 /11 KV Transformers are proposed as a project to address the above issues after Local Flow Study by KSEBL. This is the the background of the proposed project.

### **1.2 Location**

Thimiri village belongs to Alakode and Chapparakadavu Panchayath of Thaliparambu Taluk of Kannur District.

It is situated 32 km away from sub district head quarter Thaliparambu and 60 km away from District head quarter i.e, Kannur. The sex ratio of Thimiri village is less than State average i.e 1000 : 1044. The overall literacy of the area is 94.3. Thimiri is in Western Ghut and having hilly regions. The area is one of the major centre of Malabar Migration. Hindu, Muslim, Christian communities lives here with religious harmony. Most people engaged in agriculture. Rubber is the major Plantation crops in the area. Many education institutions and Private Health care centers are located in the area.



### **1.3 Size and Attributes of Land Acquisition**

#### **(A) Land Acquisition Authority**

The Special Tahsildar (LA) General, Thalassery office prepares the acquisition details including land sketch and extent of acquisition etc. Boundary stones were laid for proposed acquisition lands. The Deputy Collector (LA), Kannur is the supervising authority of the whole acquisition process.

#### **(B) Socio Economic and Cultural Profile**

The project affected family is a Christian middle income. The major source of income are agriculture and entrepreneurship. All the family members are well educated and having social status.

#### **(C) Details of the acquiring land**

The project land is an area of 0.6073 hector in Thimiri Village of Thaliparambu Taluk. It also belongs to Alakode Panchayath. The Project land located 32 kilometre from sub district head quarter Thaliparambu and National High Way 66. The district head quarter Kannur is 60 km away from the land. The land is agricultural land and having eight residential houses within hundred meter radius. It is in the side of road.

### **1.4. Background of the project, including developers background and governance/ management structure.**

#### **(A) Requisition Authority -Kerala State Electricity Board (KSEB)**

The Kerala State Electricity Board Limited has been incorporated under the Companies Act, 1956 on 14th January 2011 and started operations as independent company with effect from 1st November-2013.

The 'Board' consisting of the Chairman and the Members was the Supreme Governing Body and the Board was required to place



before the State Electricity Consultative Council, constituted by the State Government by their notification EL3-9345 dated 21-2-1958 under section 16 of the Electricity Supply Act, 1948 the annual financial statement and supplementary statements, if any, before submitting such statements to the State Government.

Over the last fifty-nine years, the Board has grown from a total installed capacity of 109 MW to an installed capacity of 2823 MW and created Transmission and Distribution networks of over 10404 and 272480 circuit kilometres respectively. At present, the Board caters to the needs of over 1 core consumers spread over the urban and rural areas of the State. This incremental growth in the power system brought several changes in the characteristics of the system. The input cost structure and revenue composition have undergone significant changes. Until the recent past, the hydroelectric plants owned by the Board supplied a major portion of the energy requirement of the state. However, after the promulgation of the Forest Conservation Act in 1980, the implementation of new hydroelectric projects had been seriously affected and costlier thermal energy had to be generated / purchased to meet the increasing demand.

Over the years, the consumption of heavily subsidized domestic sector has been increasing and now, it accounts for approximately 46% of the total energy consumed. As a consequence, the peak demand in the state has increased to almost twice the off-peak demand. This forced more investment in the power system to meet the peak demand and purchase of thermal energy from outside the State. But the capacity so created for meeting the peak demand remains under-utilized during the off-peak periods. The Board had been supplying electricity at lowest price in the country for several decades. Because of this the Board had to resort to heavy borrowings to meet the expenses. Though the Board was statutorily enjoined to function as a commercial institution, it continued to function mainly with service orientation providing infrastructure facility, reliefs and concessions to other sectors like industry, agriculture and so on. Now, the State Commission insist upon to perform strictly on commercial considerations.



**(B) Phase of project construction**

The Government gives administrative sanction. Boundary stones were fixed and the process of Land Acquisition started.

**(C) Core design features and size and types of facilities**

Not Applicable

**(D) Need for ancillary infrastructural facilities.**

Not Applicable

**(E) Work force requirements (temporary and permanent).**

Not Applicable

**(F) Details of Social Impact Assessment / Environment Impact Assessment if already conducted and any technical feasibility reports.**

Not Applicable

**(G) Applicable law and policies.**

Sl.No.	Laws & Policies	Area of Application
1	The Right to Fair Compensation and Transparency in Land Acquisition, Rehabilitation and Resettlement Act 2013.	Mitigation of Impact
2	Land Acquisition Act 1893, Land Acquisition Act (Kerala) Rules 1990, Kerala Land acquisition Act 1961, Kerala Land Acquisition Act rules	Land acquisition

**1.5. Alternatives**

Project affected people and people in the area had not made any suggestion as alternative in the time of social impact assessment study.





## 1.6 Study Approach and Methodology

### (A) Background

As per the Kerala Gazette No. 1724 dated 29<sup>th</sup> May, 2024, Notification No. DCKNR/10000/2023-C2 dated 28<sup>th</sup> May 2024, Government of Kerala has selected Kerala Voluntary Health Service as the SIA Unit to study the Social Impact Assessment on the land acquisition for the Construction of 110 KV Substation at Thimiri Village of Thaliparambu Taluk of Kannur District.

### (B) Social Impact Assessment Team - Profile of Team Members

Sl. No.	Name & Address	Designation in the SIA Team	Profile
1	Saju V. Itty	Team Leader	32 years' experiences in social work, social survey including R&R experience in KSTP & Tsunami Rehabilitation. Conducted social research study on health child rights and rehabilitation & resettlement.
2	Rakesh R Nair	R & R Specialist & Social Investigator	15 years' experiences in social work including social research, R & R activities and community mobilization.
3	Smitha R	R & R Specialist & Social	22 years' experiences in social work including social



		Investigator	research, R & R activities and community mobilization.
4	M.Ibrahimkutty	Sociologist	Rtd. Joint Director, Social Welfare Board.36 years of experience in social work.
5	Sheeba Johnson	Data Analyzer & Data entry	30 years experiences in social work and data entry operation.
6	N. Vijayakumara Pilla	L.A. Consultant	Rtd. Revenue Inspector
7	O.C.Chandi	L.A. Consultant	Rtd. Village Officer

### **(C) Study Approach**

The land which proposed to be acquired for the project is 0.6073 hectares. Stake holder analysis was conducted and find out key stake holders and their interest and involvement in the proposed acquisition process. After the secondary data collection Social Impact Assessment Unit developed a questionnaire for social survey and visited all Title Holders and collected opinion. Apart from this SIA team has conducted discussion and consultation with Local Body Representatives and local public and recorded their suggestions and opinion. Special Case studies were prepared for selected cases. The study also used transit walk and observation visit to crosscheck the suggestions and grievance which were recorded.

### **(D) Process and Schedule of Activities**

- 28-05-2024 - Gazette notification for SIA Study
- 08-06-2024 - Secondary Data Collection
- 09-06-2024 - Mapping of Stake Holders
- 14-06-2024 - SIA survey



16-06-2024 -Transit Walk, Observational Study and Case Studies

17/06/2024 - Draft Report

02/07/2024 – Public Hearing

03/07/2024 – Final Report

**(E)Points Raised During Individual and Group Discussion with Tittle Holders**

- 1) Time bound acquisition process will mitigate the impact.
- 2) The compensation of the land will be fixed in consultation with PAPs.
- 3) Reasonable compensation will provide for land and property
- 4) The commercial value of the land will be considered.
- 5) Regular information will provide on progress of acquisition.
- 6) Rehabilitation and Resettlement process will be well informed and ensure community participation and consultation.

**(F). Public Hearing – On 02-07-2024 11 am at the J.M.M. Kair Factor, Thimiri**

Section 5 of Right to Fair Compensation and Transparency in Land Acquisition, Rehabilitation and Resettlement Act, of 2013 envisages that whenever a SIA study is required to be prepared the Government shall ensure that a Public Hearing is held at the affected area to ascertain the views of the affected families to be recorded and included in the SIA Report. Rule 14 of the Rules, 2015, have prescribed detailed procedure for the conduct of the public hearing.

SIA Unit took special care to inform the affected people in the area about Public Hearing by taking various steps like Notification for conducting public hearing as per Form 5 Rule 14 (1) of the RTFCTLARR Act, 2013. The notification was published in two Malayalam News Papers Janayugam and Kerala Koumudi. A notice has been served directly for informing about the public hearing. In continuation of this contacted all project affected title



holders through phone calls and SMS. The copy of notice was served to Panchayath Office, Ward Counselor, Village Office, Deputy Collector (LA) and Special Tahsildar LA, office. Adequate copies of the SIA draft report and summaries were made available on the day of the public hearing. The major highlights of the study were presented in local language by Chairman, SIA Unit.

Sri. Sony Francis, Executive Engineer, Transmission Division, Kannur, Sri. Mahroof V.P. Asst. Executive Engineer, Transmission Division, Kannur, Sri. Thiyodoshys Jacob Jaison N.N. Asst. Executive Engineer, Transmission Sub Division, Payanoor, Smt. Mahitha A. , Sub Engineer (Contract) Transmission Sub Division, Payanoor, Sri. Vindo Kumar V.V. Asst. Engineer, Cherupuzh Sub Station, Sri. Mohanan, K., Cherupuzha Sub Station, Sri. Mohanan C.V. Valuvation Assistant, Special Tahasildar Office, (LA General), Thalassery, Smt. Mini M.S., Ward Member, Alakkode Grama Panchayath, Sri. Appukuttan Swaminathan, M.L.A Office, Sri. Paleri Vijayan, project affected land owner and land owners those who are near by also attended the meeting

Sl. No.	Points Raised	Remarks
1.	<b>Sri. Prasad P.K.</b> Is there any radiation problems due to the project ?	<b>Sri. Sony Francis, Executive Engineer, Transmission Division, Kannur.</b>
2.	<b>Paleri Sri. Vijayan</b> Please explain the advantage of the project especially to common man	The project is 110 KV substation only. This should be fenced or having compound wall. No extra use of National resources like water is needed for the project. As per the study no harmful radiation emitted by the project. The project will not
3.	<b>Sri. Bhaskaran P Paleri</b> Is there any new job opportunity created by the project ?	



4.	<b>Sri. Thomas E.T.</b> Many Shops in Alakkadu Facing power shotage. They could not use air condition facilities many a times. Is this project will solve this issue ?	generate much job opportunities within the project, but the non interrupted power supply due to the project may support the establishment of several small industrial units in the area. This will
5.	<b>Sri. Appukuttan Swaminathan</b> Is the root of feeder line fixed ?	definitely create more job opportunities. The exact location of Feeder line is not yet fixed. But it should be fixed in consultation with peoples representatives and public.
6.	<b>Sri. Sathyan P.P.</b> Is the project created any restrictions or problems to people living near by.	
7.	<b>Smt. Mini M.S. Ward Member</b> The project should support the development of the region. But it will not affect the normal life of people.	<b>Sri. Mohanan C.V. Valuvation Assistant, Special Tahasildar Office, (LA General), Thalassery</b> The compensation of acquiring land is calculated by defined procedure which approved by Government as per the land acquisition Act 2013. An average land value of land transactions in last three years should be the basis of the calculation.

### **1.7. Entire area of impact under the influence of the project.**

The project is one of the priority development initiative of the State government. The infrastructure development due to the project may enhance the commercial and residential importance. This may have benefited to the entire area. The proposed power project may support to start several small industrial units in the corridor of the project.



### **1.8. Families which are indirectly impacted by the project.**

Near about fifty families residing in the hundred-meter radius of the project land. The strategic security system of the project may indirectly affected the free life of the families living near. The benefit of the project may indirectly increase the importance of the area and its commercial status.

### **1.9. Present use of any public utilized land in the vicinity of the project area.**

Not Applicable

### **1.10. Social Impact**

Land lose to a title holder family is the primary impact of the project. The identified land is in a residential area even though the density of residence is low. The affected title holder told that he suffered the delay in the acquisition process is the major impact. The land was identified by the requisition authority in 2020, there after several technical inspections and negotiations happened.

The establishing a 110 KV substation in a residential area may impose some restrictions on residence like pre approval for construction and planting of trees etc. Advanced awareness on these restrictions will help the residents to took steps to mitigate the impact.

The establishing of the project may bring the area to a strategic zone in terms of safety and protection.

The project may increase the residential and commercial importance of the area. This may increase the value of land and support the establishment of small industrial units.



### 1.11. Mitigation Measures

Sl.No.	Risk Assumed	Approach	Mitigation Strategy
1	Loss of part of land	Compensation	Compensate the loss.
2	Loss of trees	Compensate & Control	Compensate lose and plant equal number of trees in government lands.
3	Involved in land acquisition process	Control	Ensure community participation in the whole process.
4	Grievance	Control	Functional grievance redressal committee at village and district level.

### 1.12. Detailed mitigation Plan

Sl.NO.	Potential Positive/ Negative	Likely hood	Magnitude	Pre-Mitigation Level of Impact	Post Mitigation Level of Impact	Mitigation Measures	
1	Loss of part of land	Negative	Possible	Maximum	Maximum	Medium	Compensate the loss.
2	Loss of trees	Negative	Possible	Minimum	Minimum	Low	Compensate lose and plant equal number of trees in government lands.



3	Invol ved in land acqui sition proce ss	Positive	Possible	Minimum	Minimum	Low	Ensure communit y participat ion in the whole process.
4	Griev ance	Positive	Possible	Minimum	Minimum	Low	Functiona l grievance redressal committe e at village and Panchaya th level.

### 1.13. Institutional structure for key personal

Key persons responsible for mitigation	Role in mitigation
District Collector	Compensation & Grievance redress
Deputy Collector (L.A)	Compensation
Special Tahsildar	Compensation
Kerala Electricity Board	Requisition Agency
District Forest Officer	Compensation measurement for trees
Requisition Authority	Rehabilitation & Resettlement

### 1.1.4. Key Monitory and Evaluating Indicators

- Participation of THs in DLPC meeting
- Number of direct purchases happened.
- No. of affected access resettle





- Amount of compensation paid for land/structure
- Entitlement of PAPs-land/cash
- Number of business re-established
- Utilization of compensation
- House sites/business sites purchased
- Successful implementation of Income Restoration Schemes
- Methodology of fixing compensation
- Formation of Grievance Redressal Committee
- Number of time GRC met
- Number of appeals placed before grievance redressal cell
- Number of grievances referred and addressed by GRC
- Number of cases referred and addressed by arbitration
- Number of PAPs approached court
- Women concern

#### **1.1.5. Assessment of Social Impacts at different Phases of Project**

Since no residence and structure affected or displaced, the impact of the project scaled as very minimum. The loss of land of the title holder could be compensated with fair compensation. The affected title holder claimed that the primary impact is the long delay of the acquisition process, which started with the land identification in 2020. He requested a time bound acquisition to mitigate this impact.

The project land is located in a residential area, even though the density of population is less. Due to the establishment of the project some restrictions may imposed in very close area of the project land which may affect the title holders nearby. The requisition agency should give advance awareness on this may help them to took mitigation measures. The project will increases the Socio – Economic status of the area and it may scale up the residential and commercial importance. This may reflect in land value and land transactions. The safety measures



like lightning protector installed for the project also benefited to the entire area.

The project is treated as framed for public purpose under the Right to Fair Compensation and Transparency in Land Acquisition, Rehabilitation and Resettlement Act, 2013 (30 of 2013) Section 2 (i)(b)(iii). It is in this base, Government of Kerala notified to initiate acquisition procedure.

Considering the public advantage and interest and treating as an inevitable need, in compared to the social impact the project has to be implemented.



**SAJU V ITTY**  
**CHAIRMAN,**  
**SIA UNIT**

#### **Annexure**

- 1. List of PAFs.**
- 2. Photographs – Field Investigation**
- 3. Newspaper Notification**
- 4. Notice for Public hearing**
- 5. Attendance Public Hearing**
- 6. Gazette Notification regarding SIA study.**



**കെ.എസ്.ഇ.ബി.എൽ. 110 കെ.വി. സബ്സ്റ്റേഷൻ നിർമ്മാണം  
തിമിരി വില്ലേജ്, തളിപ്പറമ്പ് താലൂക്ക്, കണ്ണൂർ ജില്ല**

**ഭൂമിയിലോ, ചുമയങ്ങളിലോ ഉടമസ്ഥാവകാശമുള്ള പദ്ധതി ബാധിതർ**

ക്രമ നമ്പർ	സർവ്വേ നമ്പർ	പേരും മേൽവിലാസവും	ഫോൺനമ്പർ	ബാധിക്കപ്പെടുന്ന വസ്തുക്കളുടെ വിവരം
1	100/262 ബി (100/2 എ)	റ്റി.വി.ജോൺ ഷീന ജോൺ തെക്കുംചേരികുന്നേൽ കൊട്ടയാട് പി.ഒ. ആലക്കോട് - 670 571 കണ്ണൂർ	9447641782	സ്ഥലം മരങ്ങൾ കൃഷി

**പദ്ധതി ഭൂമിയുടെ സമീപസ്ഥർ**

ക്രമ നമ്പർ	പേരും മേൽവിലാസവും	ഫോൺനമ്പർ
1	പ്രദീപ് പി.കെ., പെരുമ്പാറയ്ക്കൽ, തിമിരി പി.ഒ.	8921321095
2	പ്രസാദ് പി.കെ., പെരുമ്പാറയ്ക്കൽ, തിമിരി പി.ഒ.	7510973805
3	ദിലീപ്, പടിഞ്ഞാറ്റേതിൽ വീട്ടിൽ, തിമിരി പി.ഒ.	9947833801
4	ഗോപാലകൃഷ്ണൻ	9495372993



# PHOTOGRAPHS



പൊതു അഭിപ്രായ സ്വീകരണ യോഗം





# കേരളകൗമുദി

## 19 ജൂൺ 2024 ബുധൻ

എഡിറ്റർ: എ.പി.എസ്.  
 മാനേജിംഗ് എഡിറ്റർ: എ.പി.എസ്.  
 ഓഫീസ്: 110 കെ.വി. സർവ്വീസസ് ബിൽഡിംഗ്, എസ്.വി.എ. റോഡ്, മൈസൂർ.  
 ഫോൺ: 233 233 233  
 ഫാക്സ്: 233 233 233  
 ഇമെയിൽ: editor@keralakumudhi.com

ക്രമ നമ്പർ	വിവരണം	നീളം	വില
1	100/202 നീ (100/2 നീ)	0.6073	രൂ.150.00
ആകെ വിലത്തീർപ്പ്			
		0.6073	രൂ.150.00

**കേരളകൗമുദി**  
 നവംബർ 19, 2024

ജനയുഗം

2024 ജൂൺ 19 ബുധൻ KNR

തീയതി: 17/06/2024

പാട്ടം 5 ചട്ടം 14 (1) **വിജ്ഞാപനം**

പുറം പട്ടികയിൽ വിവരിക്കുന്ന കണ്ണൂർ ജില്ലയിൽ തല്ലിപ്പറമ്പ് താലൂക്കിൽ, തിമിരി വില്ലേജിൽ ഉൾപ്പെടുന്ന ഭൂമി ഒരു പൊതു ആവശ്യത്തിലേക്കായി അതത് കെ.എസ്.ഇ.ബി.എൽ. 110 കെ.വി. സബ്സ്റ്റേഷൻ നിർമ്മാണത്തിന് ആവശ്യമാണെന്നും, ആവശ്യമാണെന്നാണെന്നോ കേരള സർക്കാരിന് ബോധ്യപ്പെട്ടതിനാലും, ഭൂമി ഏറ്റെടുക്കലിൽ ന്യായമായ നഷ്ടപരിഹാരത്തിനും സുതാര്യതയ്ക്കും പുനരധിവാസത്തിനും, പുനസ്ഥാപനത്തിനുമുള്ള അവകാശ നിയമം 2013 ലെ 4-ാം വകുപ്പിന്റെ (1)-ാം ഉപവകുപ്പ് അനുസരിച്ച് കേരളാ ഗവൺമെന്റിന് 2024 ജൂൺ 29, നമ്പർ: 1724, വിജ്ഞാപനം നമ്പർ - വിസി.കെ.എൽ.ആർ/10000/2023-സി2 തീയതി, 2024 ജൂൺ 28, അറിയിപ്പ് പ്രകാരം ടി പ്രദേശത്ത് ഒരു സാമൂഹിക പ്രയോജന പഠന വിലയിരുത്തൽ നടത്താൻ തീരുമാനിച്ചിട്ടുള്ളതാണ്. ആയതിനാൽ ആക്ടിൽ പരാമർശിക്കുന്ന പ്രകാരം സാമൂഹിക പ്രയോജന പഠന റിപ്പോർട്ട് തയ്യാറാക്കുന്നതിന്, തിമിരി, ജെ.എം.ജെ. കയർ ഫാക്ടറിയിൽ വച്ച് 2024-ാം വർഷം ജൂലൈ മാസം 2-ാം തീയതി മുതൽ 11 വർഷം നടത്തുന്ന പൊതു അഭിപ്രായ സ്വീകരണ യോഗത്തിൽ ടി ഭൂമിയിൽ ഉടമസ്ഥതയോ, അവകാശമോ, താൽപ്പര്യങ്ങളോ ഉള്ള താങ്കളോ, താങ്കൾ ചുമതലപ്പെടുത്തുന്ന ആളുകളോ, പങ്കെടുക്കണമെന്ന ഇതിനാൽ അറിയിക്കുന്നു.

ക്രമ നം.	സർവ്വേ നമ്പർ	വിവരണം	വി. ആർ	പേര്
1	100/262 ബി (100/2 എ)	പറമ്പ്	0.6073	റ്റി.വി.ജോൺ, ഷീന ജോൺ
	ആകെ വിസ്തീർണ്ണം		0.6073	

ചെയർമാൻ  
സാമൂഹിക പ്രയോജന പഠന യൂണിറ്റ്



സ്വീകർത്താവ്,

നോട്ടീസ് / അറിയിപ്പ്

കണ്ണൂർ ജില്ലയിൽ തളിപ്പറമ്പ് താലൂക്കിൽ, തിമിരി വില്ലേജിൽ ഉൾപ്പെടുന്ന ഭൂമി ഒരു പൊതു ആവശ്യത്തിലേക്കായി അതായത് കെ.എസ്.ഇ.ബി.എൽ. 110 കെ.വി. സബ്സ്റ്റേഷൻ നിർമ്മണത്തിന് ആവശ്യമുണ്ടെന്നോ, ആവശ്യമുണ്ടായേക്കാമെന്നോ കേരള സർക്കാരിന് ബോധ്യപ്പെട്ടതിനാലും, ഭൂമി ഏറ്റെടുക്കലിൽ ന്യായമായ നഷ്ട പരിഹാരത്തിനും സുതാര്യതയ്ക്കും പുനരധിവാസത്തിനും, പുനസ്ഥാപനത്തിനുമുള്ള അവകാശ നിയമം 2013 ലെ 4-ാം വകുപ്പിന്റെ (1)-ാം ഉപവകുപ്പ് അനുസരിച്ച് കേരളാ ഗസറ്റ് തീയതി 2024 മേയ് 29, നം.1724, വിജ്ഞാപനം നമ്പർ - ഡിസികെഎൻആർ/10000/2023-സി2 തീയതി, 2024 മേയ് 28, അറിയിപ്പ് പ്രകാരം ടി പ്രദേശത്ത് ഒരു സാമൂഹിക പ്രത്യാഘാത പഠന വിലയിരുത്തൽ നടത്താൻ തീരുമാനിച്ചിട്ടുള്ളതാണ്. ആയതിനാൽ ആക്ടിൽ പരാമർശിക്കും പ്രകാരം സാമൂഹിക പ്രത്യാഘാത പഠന റിപ്പോർട്ട് തയ്യാറാക്കുന്നതിന്, ഏറ്റെടുക്കുന്ന ഭൂമിയിൽ ഉടമസ്ഥതയോ, അവകാശമോ, താൽപര്യങ്ങളോ ഉള്ള താകളോ താകൾ ചുമതലപ്പെടുത്തുന്ന ആളുകളോ തിമിരി, ജെ.എം.ജെ. കയർ ഫാക്ടറിയിൽ വച്ച്, 2024-ാം മാണ്ട് ജൂലൈ മാസം 2-ാം തീയതി, രാവിലെ 11 മണിക്ക് നടത്തപ്പെടുന്ന പൊതു അഭിപ്രായ സ്വീകരണ യോഗത്തിൽ പങ്കെടുക്കണമെന്ന് ഇതിനാൽ അറിയിക്കുന്നു.

സ്ഥലം : കോട്ടയം  
തീയതി : 17/06/2024



ചെയർമാൻ  
സാമൂഹിക പ്രത്യാഘാത പഠന യൂണിറ്റ്

## സാമൂഹിക പ്രത്യാഘാത പഠനം

കെ.എസ്. ഇ.ബി.എൽ. 110 കെ.വി. സബ്സ്റ്റേഷൻ നിർമ്മാണം





തിമിരി വില്ലേജ് , തളിപ്പറമ്പ് താലൂക്ക്, കണ്ണൂർ ജില്ല






0.6073 ഹെക്ടർ

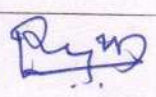
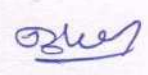




പൊതു അഭിപ്രായ സ്വീകരണം

സ്ഥലം : തിമിരി ജെ.എം.ജെ. കയർ ഫാക്ടറി

തീയതി : 2/07/2024, സമയം 11 എ.എം.

ക്രമ നം.	പേരും മേൽവിലാസവും	ഫോൺ നമ്പർ	സർവ്വേ നമ്പർ	ഒപ്പ്
1.	സോണി ഗ്രാൻഡിൻ്റ് എച്ച്. എൻജിനീയർ ഗ്രാൻഡിൻ്റ് ഫിഷിങ്ങ് കമ്മ്യൂൺ	9446008390		
2.	ബി.ജി. വി.പി അസി. എഞ്ചിനീയർ KSEB.	9846176754		
3.	തിയ്യോഡോഷ്യസ് ജേക്കബ് ഞായപ്പൻ കാൻ. കാൻ അസി: എക്സിക്യൂട്ടീവ് എൻജിനീയർ ഗ്രാൻഡിൻ്റ് സബ് ഡിവിഷൻ പുഴപ്പൻ	9496011344 9447854242		
4.	മുഹിത. എ സബ് റെസിഡൻ്റ് (Contract) ഗ്രാൻഡിൻ്റ് സബ് ഡിവിഷൻ, പുഴപ്പൻ	9495688413		

ക്രമ നം.	പേരും മേൽവിലാസവും	ഫോൺ നമ്പർ	സർവ്വേ നമ്പർ	ഒപ്പ്
5	വിനോദ് ജി.വി.പി. AE. ചെമ്പുഴ സബ്സ്റ്റേഷൻ ചെമ്പുഴ.	9496011334		
6	തോമസ് ജി. (ലോറി) മൊട്ടാഭാർ ടി.ടോം ചെമ്പുഴ തോമസ്.	9496132025		
7	പ്രൊഫ്. P. S. പാലക്കാട്, നാലാമത്ത് പി.എ.ടി. P.O. പാലക്കാട്	954497 3805.		PAUL
	ടി.സി. ജോൺ തൊഴിലാളി മുന്നേറ്റം മൊട്ടാഭാർ. പി.ഒ. പാലക്കാട്.	9447641 782	100/2 A	
	Mohanan. K SE Sub station Cherupuzha	9446167257		
	Bulakrishnan. P. Pala house Thiruvananthapuram	9744579226		

ക്രമ നം.	പേരും മേൽവിലാസവും	ഫോൺ നമ്പർ	സർവ്വേ നമ്പർ	ഒപ്പ്
11	പലേരി വിനയൻ എസ്.എസ്. കിഴി.പി.ഒ	98473 50097	100/219	
12	പി.ടി. ദാമോൻ കിഴി കിഴി. പി.ഒ	994727 8834	100/217	
13	Mini M.S. Memana Thimiri P.O. Member. Alakode.	9447029 451		
14	Mohanan. cv valuation Assistant o/o Spl. Tahsildar (A) Malassery	9446011643		
14	P.P. Settyan Thimiri	7012416739		
15	Appukuttan Swamimadam MLA. office.	9496706180		



# കേരള ഗസറ്റ് KERALA GAZETTE

## അസാധാരണം EXTRAORDINARY

ആധികാരികമായി പ്രസിദ്ധപ്പെടുത്തുന്നത്  
PUBLISHED BY AUTHORITY

വാല്യം 13 Vol. XIII	തിരുവനന്തപുരം, ബുധൻ Thiruvananthapuram, Wednesday	2024 മേയ് 29 29th May 2024 1199 ഇടവം 15 15th Idavam 1199 1946 ജ്യേഷ്ഠം 8 8th Jyaishtha 1946	നമ്പർ No. } 1724
------------------------	--	--	---------------------

ഫോറം നമ്പർ 4

[ റൂൾ 11(3) കാണുക ]

വിജ്ഞാപനം

നം. DCKNR/10000/2023-C2

2024 മേയ് 28

താഴെ പട്ടികയിൽ വിവരിച്ച പ്രകാരമുള്ള ഭൂമി ഒരു പൊതു ആവശ്യത്തിന്, അതായത്, തളിപ്പറമ്പ് താലൂക്കിലെ തിമിരി വില്ലേജിൽ ഉൾപ്പെട്ട തിമിരി ദേശത്ത് 150 സെന്റ് ഭൂമി, കെ.എസ്.ഇ.ബി.എൽ. 110 കെ.വി. സബ്സ്റ്റേഷൻ നിർമ്മാണത്തിനായി ഭൂമി ഏറ്റെടുക്കുന്നതിന് ആവശ്യമുണ്ടെന്നോ ആവശ്യമുണ്ടാകാനിടയുണ്ടെന്നോ കേരള സർക്കാരിന് ബോധ്യപ്പെടുന്നത് കൊണ്ടും;



ഭൂമി ഏറ്റെടുക്കലിൽ ന്യായമായ നഷ്ടപരിഹാരത്തിനും സുതാര്യതയ്ക്കും പുനരധിവാസത്തിനും പുനസ്ഥാപനത്തിനുമുള്ള അവകാശ നിയമം 2013 (കേന്ദ്ര നിയമം 30, 2013)-ലെ വകുപ്പ് 4(1) പ്രകാരം നിക്ഷിപ്തമായ അധികാരം ഉപയോഗിച്ചു കൊണ്ട്, 200 ആറിൽ കവിയാത്ത ഭൂമി പൊതു ആവശ്യത്തിന് ഏറ്റെടുക്കേണ്ട അവസരത്തിൽ കേരള സർക്കാർ അതാതു ജില്ലാ കളക്ടറെ ജി.ഒ (പി) നമ്പർ 376/16/ആർ.ഡി തീയതി 29-06-2016, എസ്.ആർ.ഒ നമ്പർ 468/16 എന്നിവ പ്രകാരം സമുചിത സർക്കാരായി അധികാരപ്പെടുത്തിയിട്ടുള്ളതിനാലും താഴെ പട്ടികയിൽ ചേർത്തിരിക്കുന്ന ഭൂമി സംബന്ധിച്ച് ഒരു സാമൂഹ്യ പ്രത്യാഘാത വിലയിരുത്തൽ നടത്തുന്നതിന് തീരുമാനിച്ചിട്ടുണ്ട്.

ആയതുകൊണ്ട് ഇപ്പോൾ കണ്ണൂർ ജില്ലയിലെ ബന്ധപ്പെട്ട പ്രദേശത്ത് നിയമാനുസൃതം സാമൂഹ്യപ്രത്യാഘാത വിലയിരുത്തൽ പഠനം നടത്തുന്നതിനും ഒരു സാമൂഹ്യപ്രത്യാഘാത നിർവ്വഹണ പദ്ധതി തയ്യാറാക്കുന്നതിനും കേരള വളർന്നു ഹെൽത്ത് സർവ്വീസസ്, മുളളൻകുഴി, കലക്ടറേറ്റ്.പി.ഒ, കോട്ടയം എന്ന ഏജൻസിയെ ജില്ലാതല സാമൂഹ്യ പ്രത്യാഘാത വിലയിരുത്തൽ യൂണിറ്റ് എന്ന നിലയിൽ അധികാരപ്പെടുത്തിയിരിക്കുന്നു. മേൽ പ്രവൃത്തി 45 ദിവസത്തിനകം പൂർത്തീകരിക്കേണ്ടതും ആയത് യാതൊരു കാരണവശാലും ആറ്റു മാസത്തിൽ കവിയാൻ പാടില്ലാത്തതുമാകുന്നു.

**പട്ടിക**

ജില്ല - കണ്ണൂർ

താലൂക്ക് - തളിപ്പറമ്പ്

വില്ലേജ് - തിമിരി

ദേശം - തിമിരി

(ഏകദേശ വിസ്തീർണ്ണമാണ് നൽകിയിട്ടുള്ളത്)

സർവ്വെ നമ്പർ	വില്ലേജ്	വിസ്തീർണ്ണം (ഹെക്ടർ)
100/262 B (100/2 എ)	തിമിരി	0.6073

(ഒപ്പ്)  
ജില്ലാ കളക്ടർ,  
കണ്ണൂർ.